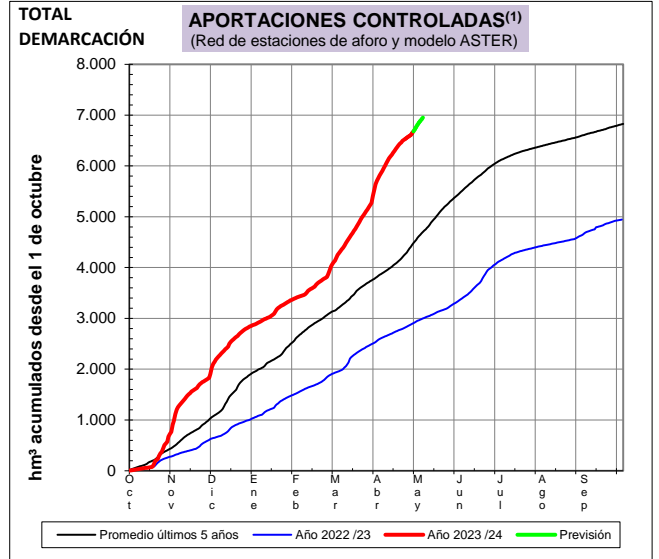
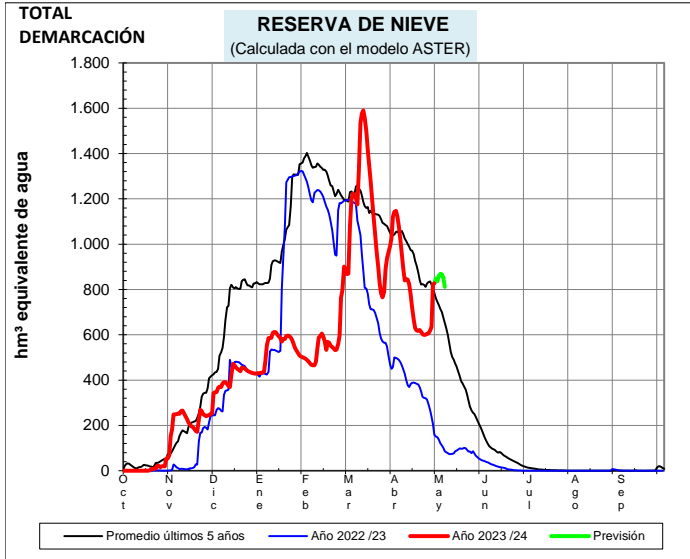


EVOLUCIÓN DE LA RESERVA DE NIEVE Y DE LAS APORTACIONES EN LAS SUBCUENCAS NIVALES DE LAS VERTIENTES CANTÁBRICA Y PIRENAICA DE LA DEMARCACIÓN HIDROGRÁFICA DEL EBRO

Fecha del informe: 28/04/2024

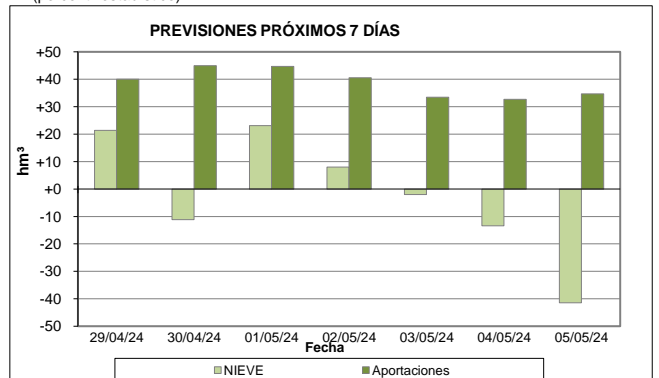
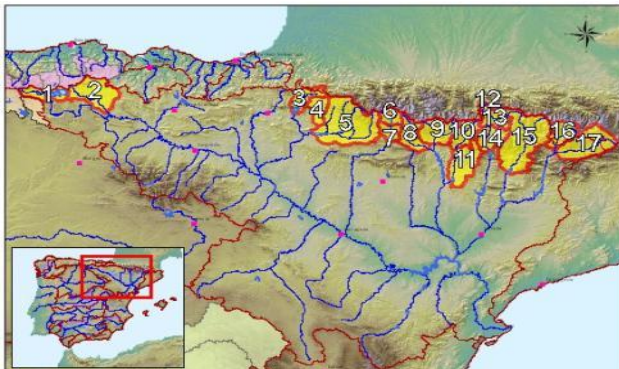


CUENCAS NIVALES			ESTADO A FECHA: 28/04/2024				(2) VARIACIONES PREVISAS A 7 DÍAS	
Nº	Pto. de control	RESERVA DE NIEVE		APORTACIONES (1)		NIEVE	APORTACIÓN	
		(hm³)	Comparativa (3)	(hm³)	Comparativa (3)	(hm³)	(hm³)	
1	Embalse del Ebro	0,3	Alta	150,9	Baja	-0,3	+2,2	
2	Nela en Trespademe	0,0	Normal	337,8	Baja	+0,0	+6,2	
3	Iratí en Itoiz	0,0	Normal	509,1	Máxima 5 años	+0,0	+8,3	
4	Salazar en Aspuz	0,0	Normal	262,9	Máxima 5 años	-0,0	+2,5	
5	Aragón en E. de Yesa	49,2	Baja	1.364,5	Máxima 5 años	-7,8	+23,7	
6	Gállego en E. de Búbal	104,0	Alta	364,0	Máxima 5 años	-5,0	+8,9	
7	Gállego en Sabiñánigo	22,4	Muy alta	593,1	Máxima 5 años	-0,7	+5,8	
8	Ara en Boltaña	86,7	Máxima 5 años	419,4	Máxima 5 años	-2,8	+14,4	
9	Cinca en Escalona	138,7	Muy alta	731,2	Máxima 5 años	-17,5	+41,5	
10	Ésera en Campo	111,4	Muy alta	254,8	Máxima 5 años	-1,2	+18,0	
11	Ésera en Emb. Barasona	16,5	Alta	478,3	Muy alta	-2,2	+15,5	
12	Garona en Bossòst	38,8	Baja	143,9	Baja	+4,2	+15,9	
13	Garona en Torán	2,9	Baja	36,8	Normal	+1,5	+3,7	
14	N. Ribagorzana Pont de Suert	95,7	Alta	302,1	Muy alta	+3,4	+21,0	
15	Pallaresa en E. de Talárn	86,3	Baja	487,1	Alta	+6,3	+41,8	
16	Valira en Seo D'Urgel	49,2	Baja	133,0	Alta	+1,7	+12,7	
17	Segre en Seo D'Urgel	24,8	Baja	112,1	Baja	+4,8	+28,7	
TOTALES	Total cuenca del Ebro (Pirineo + C. Cantábrica):	785,2	Alta	6.500,4	Alta	-21,3	+251,3	
	Total cuenca del Garona (hasta frontera Francia):	41,7	Baja	180,7	Baja	+5,7	+19,7	
	Total Demarcación (Cuenca del Ebro + Garona):	826,9	Normal	6.681,1	Alta	-15,5	+271,0	
Agrupado por ríos	Cabecera del Ebro y Nela (1+2):	0,3	Alta	488,8	Baja	-0,3	+8,4	
	Aragón, Iratí y Salazar (3+4+5):	49,2	Normal	2.136,4	Máxima 5 años	-7,8	+34,6	
	Gállego (6+7)	126,4	Muy alta	957,2	Máxima 5 años	-5,7	+14,7	
	Ara, Cinca y Ésera (8+9+10+11):	353,4	Muy alta	1.883,8	Muy alta	-23,7	+89,4	
	Garona hasta frontera con Francia (12+13):	41,7	Baja	180,7	Baja	+5,7	+19,7	
	N. Ribagorzana hasta Pont de Suert (14):	95,7	Alta	302,1	Muy alta	+3,4	+21,0	
	N. Pallaresa hasta E. de Talárn (15):	86,3	Baja	487,1	Alta	+6,3	+41,8	
	Segre aguas abajo de Seo D'Urgel (16+17):	74,0	Baja	245,1	Normal	+6,5	+41,4	

(1) Las Aportaciones son el volumen total de agua que ha llegado a los embalses o puntos de cierre de las cuencas nivales desde el inicio del año hidrológico (1 de octubre)

(2) Obtenida a partir de las previsiones HRES.IFS (ECMWF)

(3) Valoración del dato actual respecto de las mismas fechas de los 5 años anteriores (percentil estadístico)

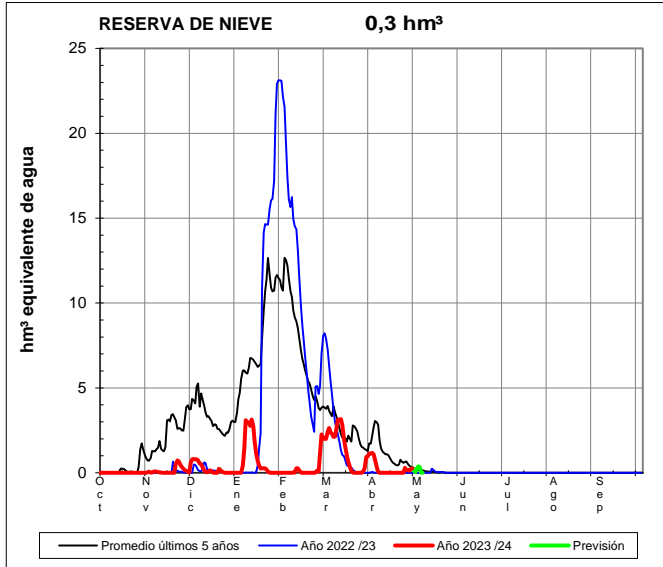




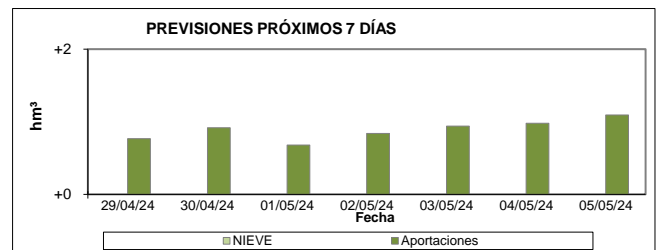
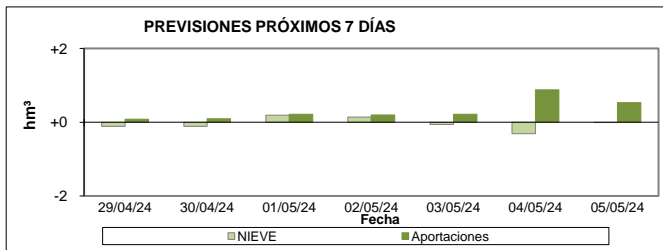
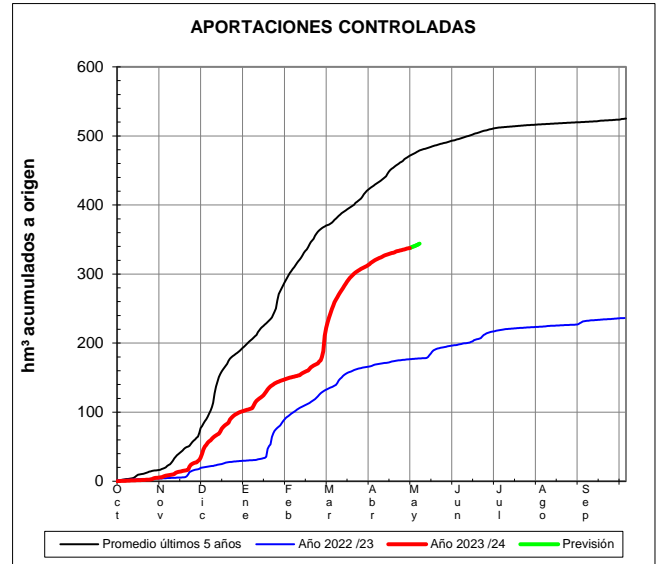
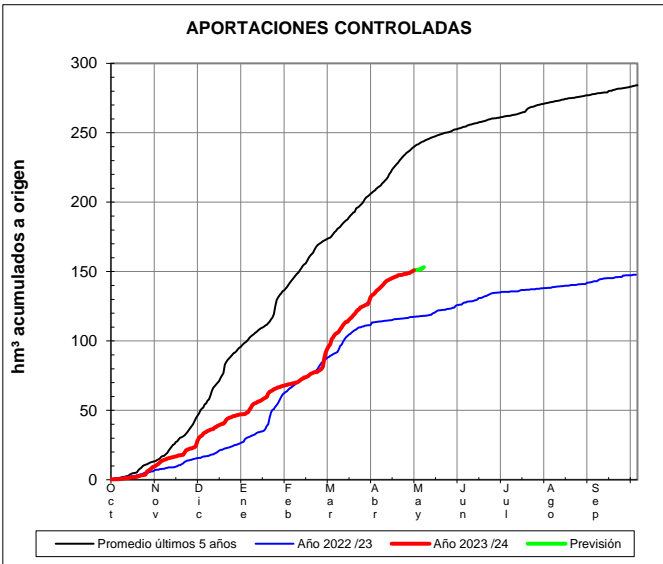
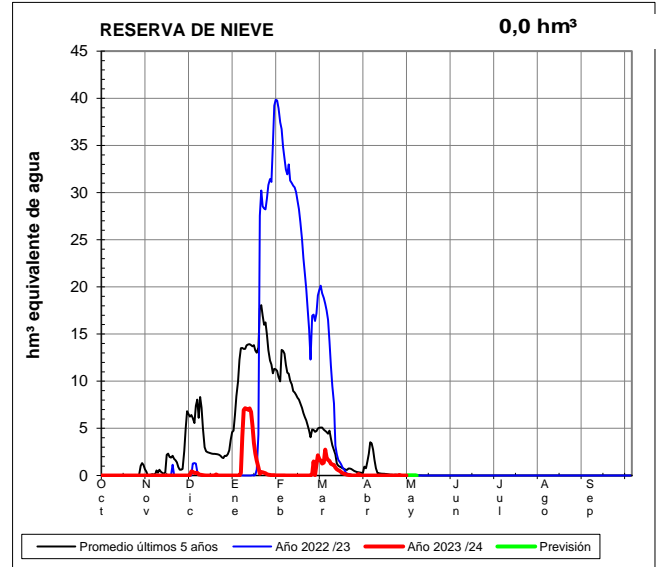
EVOLUCIÓN DE LA RESERVA DE NIEVE Y DE LAS APORTACIONES EN LAS SUBCUENCAS NIVALES DE LAS VERTIENTES CANTÁBRICA Y PIRENAICA DE LA DEMARCACIÓN HIDROGRÁFICA DEL EBRO

Fecha del informe: 28/04/2024

EBRO EN E. DEL EBRO



NELA EN TRASPADERNE

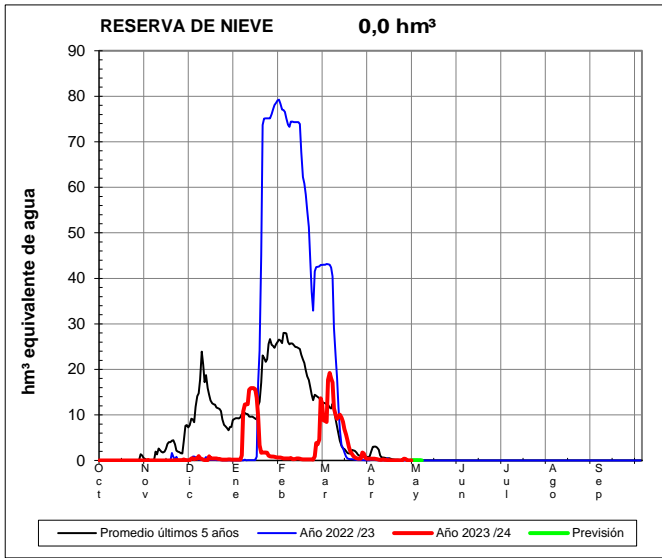




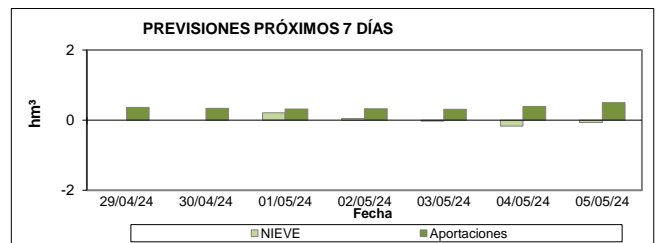
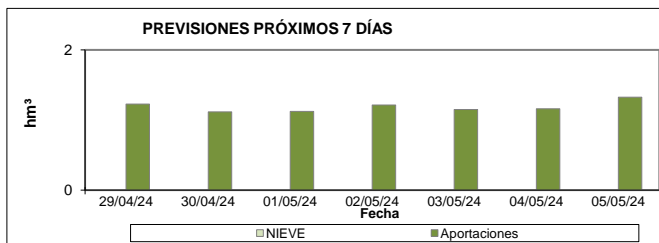
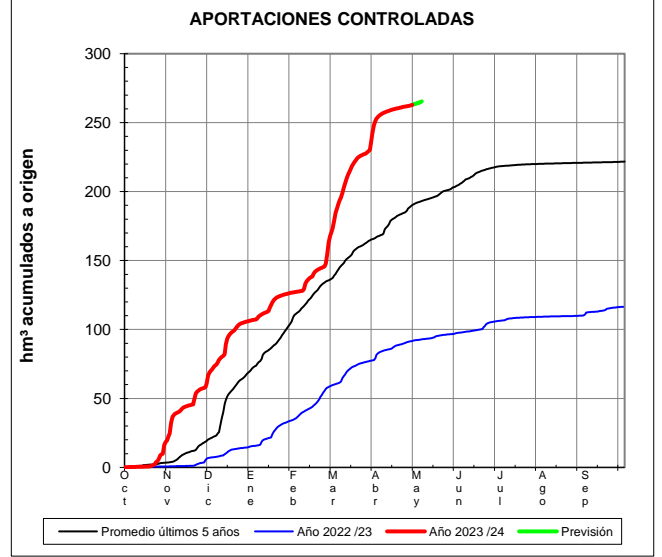
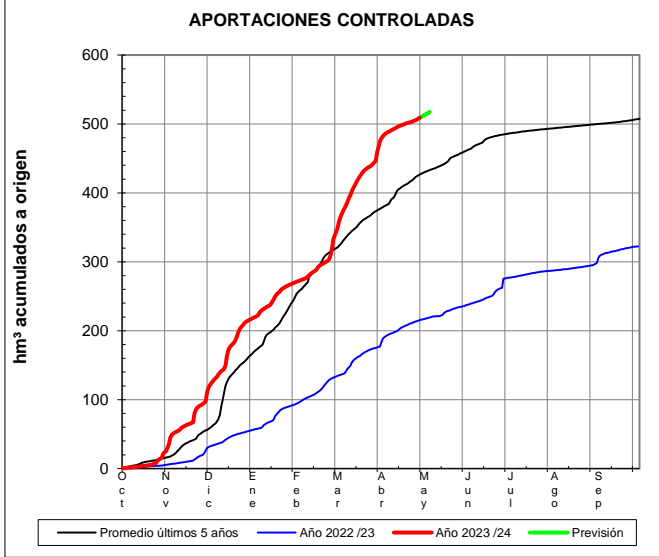
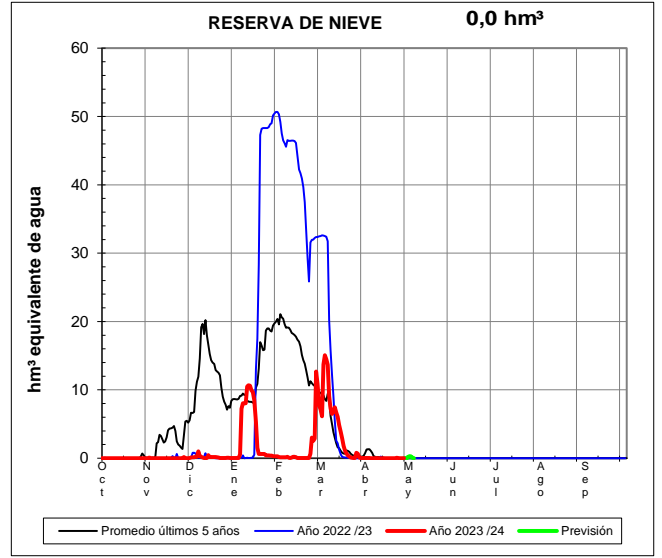
EVOLUCIÓN DE LA RESERVA DE NIEVE Y DE LAS APORTACIONES EN LAS SUBCUENCAS NIVALES DE LAS VERTIENTES CANTÁBRICA Y PIRENAICA DE LA DEMARCACIÓN HIDROGRÁFICA DEL EBRO

Fecha del informe: 28/04/2024

IRATI EN ITOIZ



SALAZAR EN ASPURZ

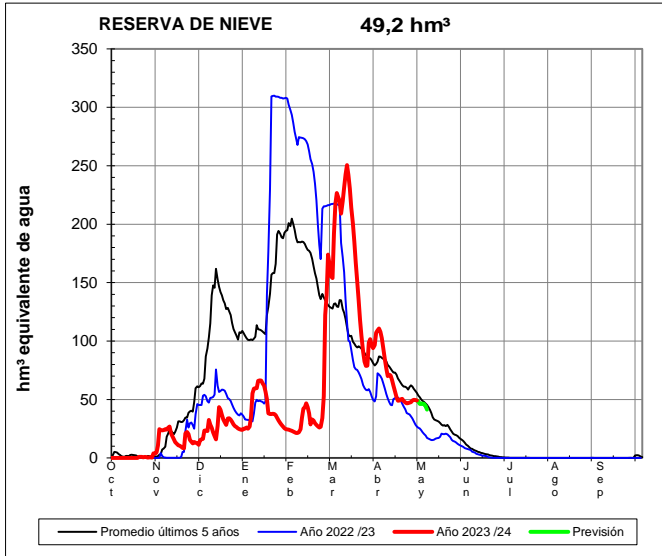




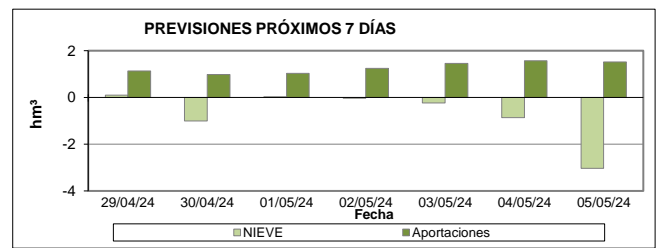
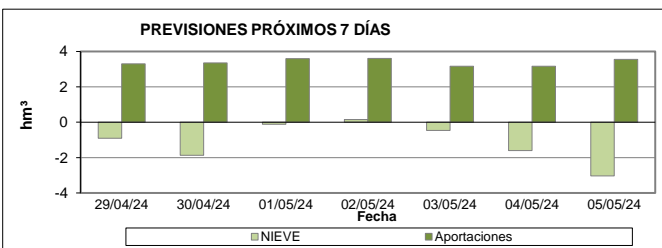
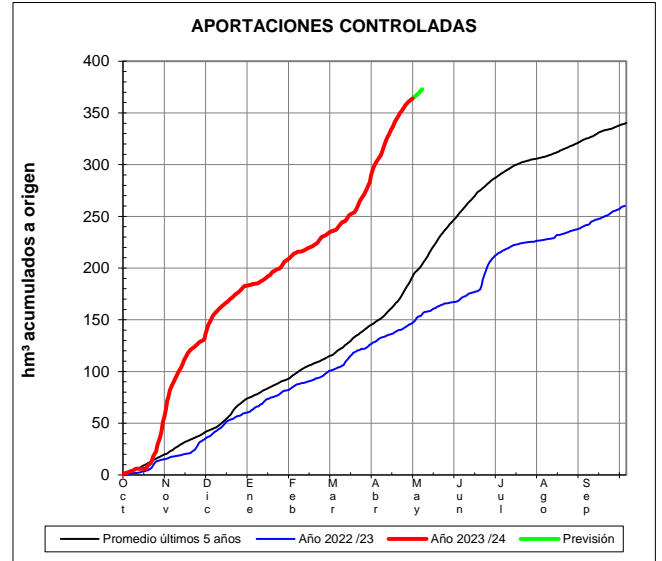
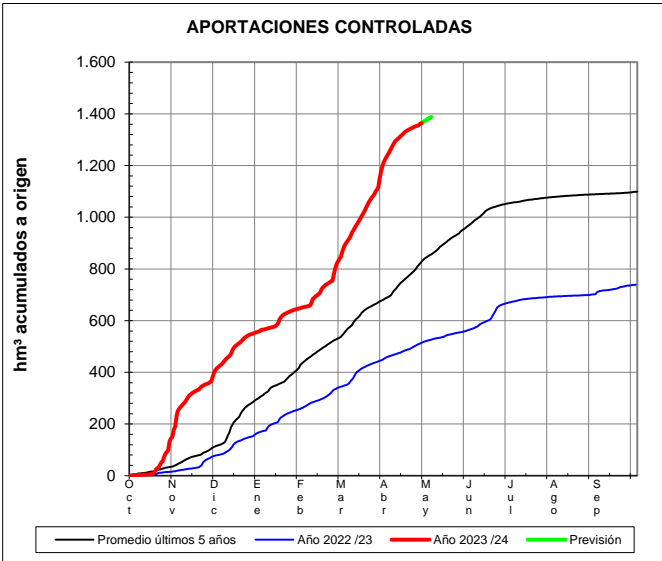
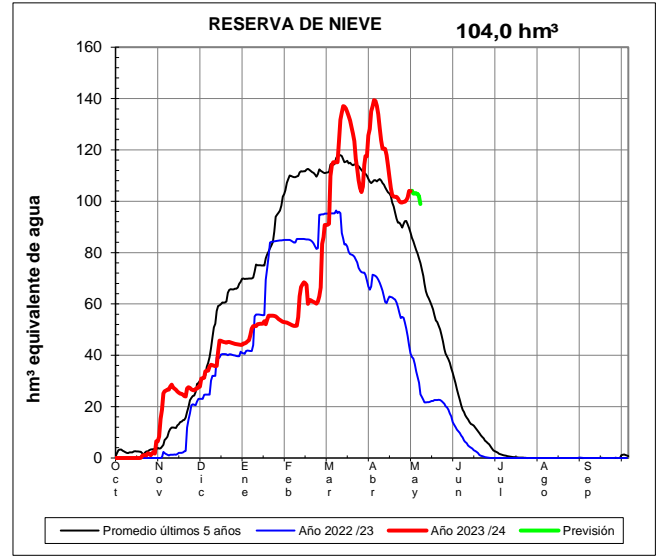
EVOLUCIÓN DE LA RESERVA DE NIEVE Y DE LAS APORTACIONES EN LAS SUBCUENCAS NIVALES DE LAS VERTIENTES CANTÁBRICA Y PIRENAICA DE LA DEMARCACIÓN HIDROGRÁFICA DEL EBRO

Fecha del informe: 28/04/2024

ARAGÓN EN E. DE YESA



GÁLLEGO EN E. DE BÚBAL

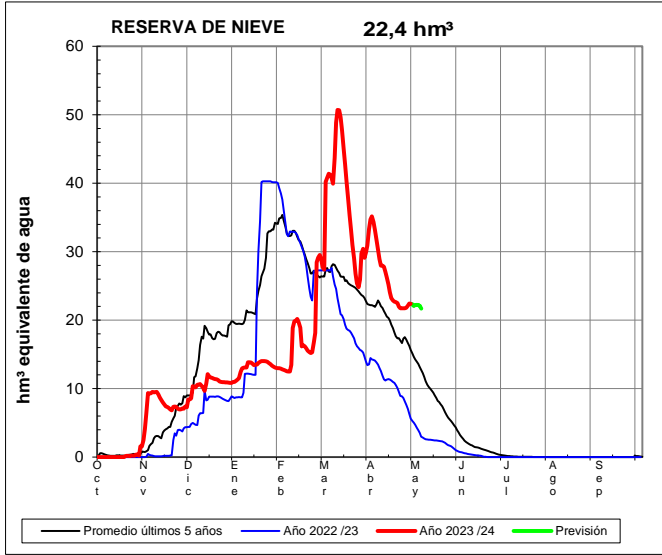




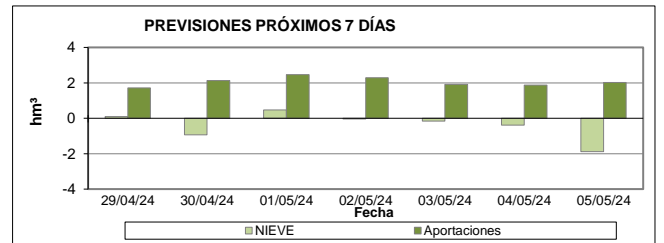
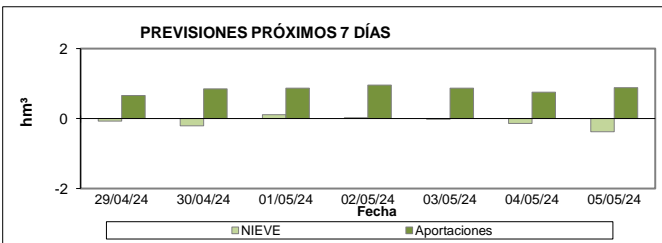
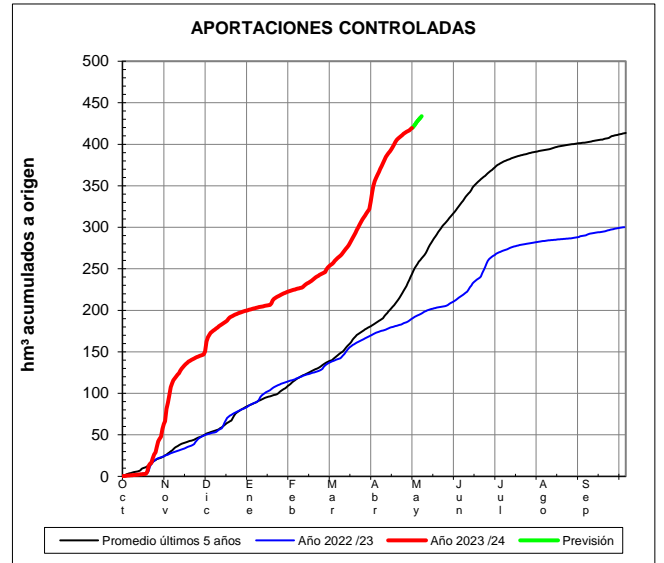
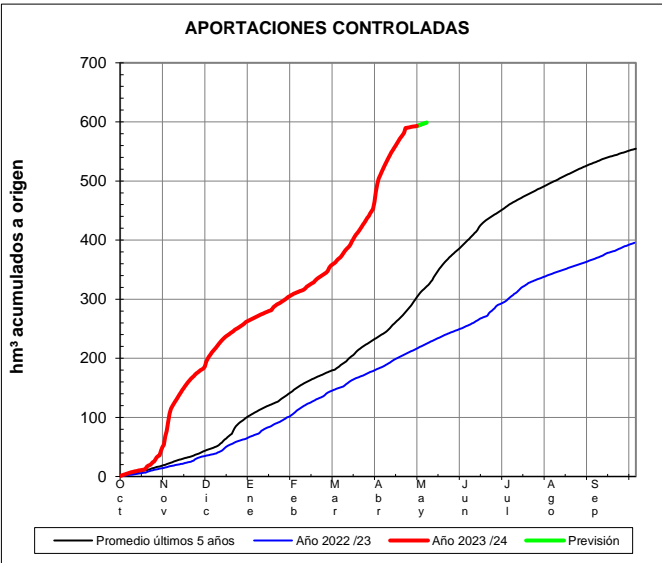
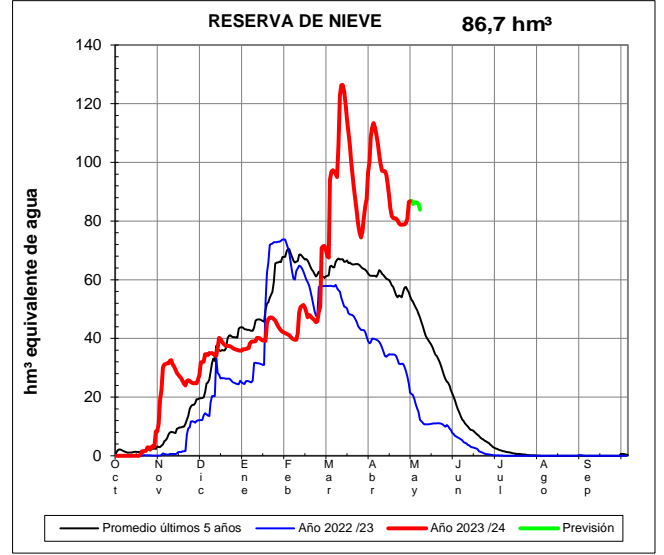
EVOLUCIÓN DE LA RESERVA DE NIEVE Y DE LAS APORTACIONES EN LAS SUBCUENCAS NIVALES DE LAS VERTIENTES CANTÁBRICA Y PIRENAICA DE LA DEMARCACIÓN HIDROGRÁFICA DEL EBRO

Fecha del informe: 28/04/2024

GÁLLEGO EN SABIÑÁNIGO



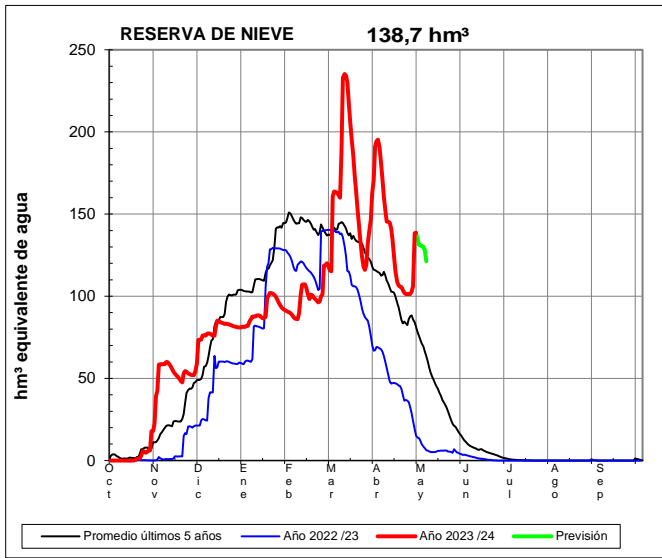
ARA EN BOLTAÑA



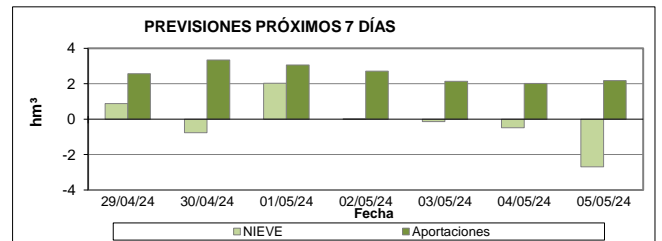
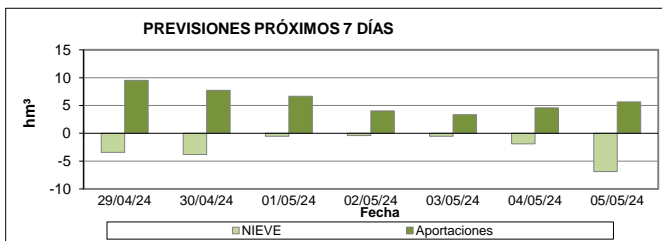
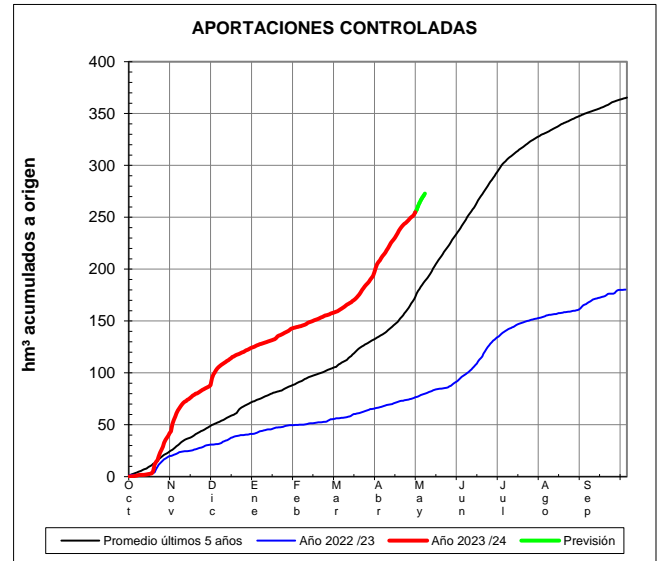
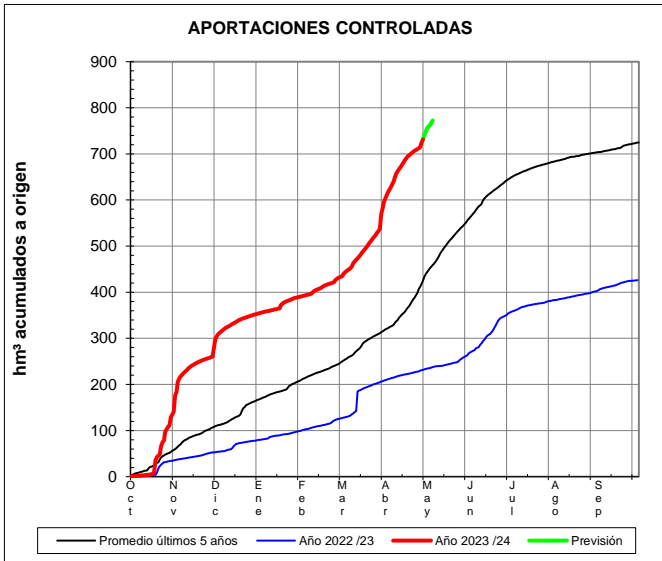
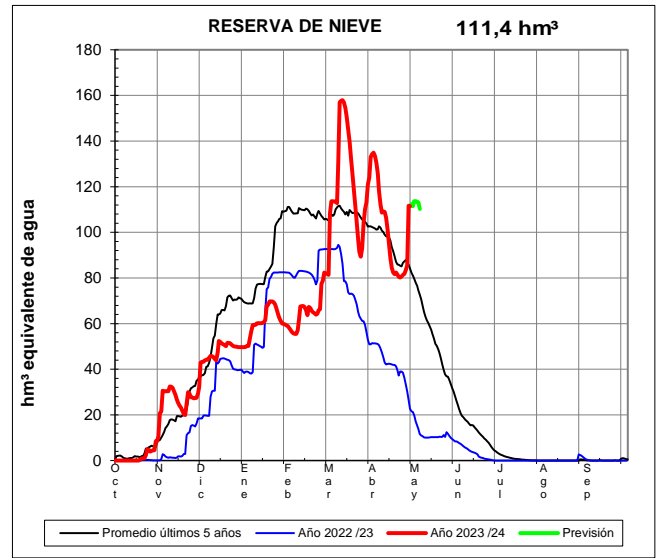
EVOLUCIÓN DE LA RESERVA DE NIEVE Y DE LAS APORTACIONES EN LAS SUBCUENCAS NIVALES DE LAS VERTIENTES CANTÁBRICA Y PIRENAICA DE LA DEMARCACIÓN HIDROGRÁFICA DEL EBRO

Fecha del informe: 28/04/2024

CINCA EN E. DE ESCALONA



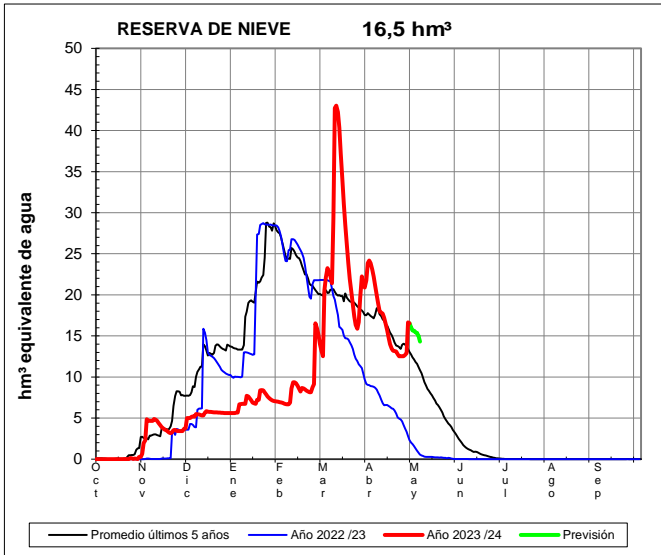
ÉSERA EN CAMPO



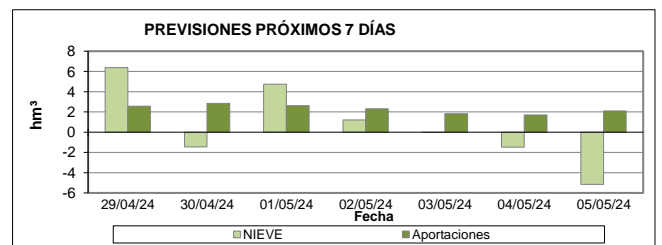
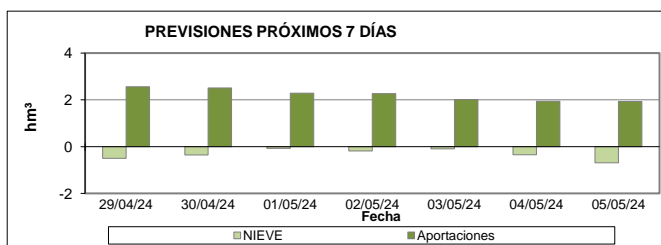
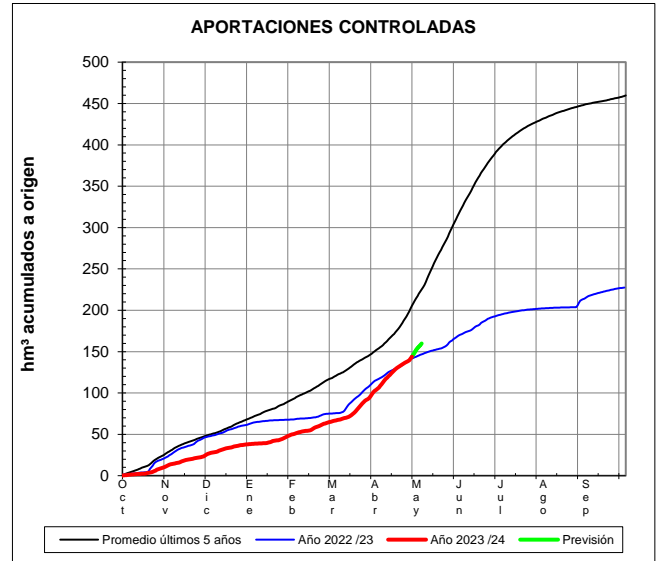
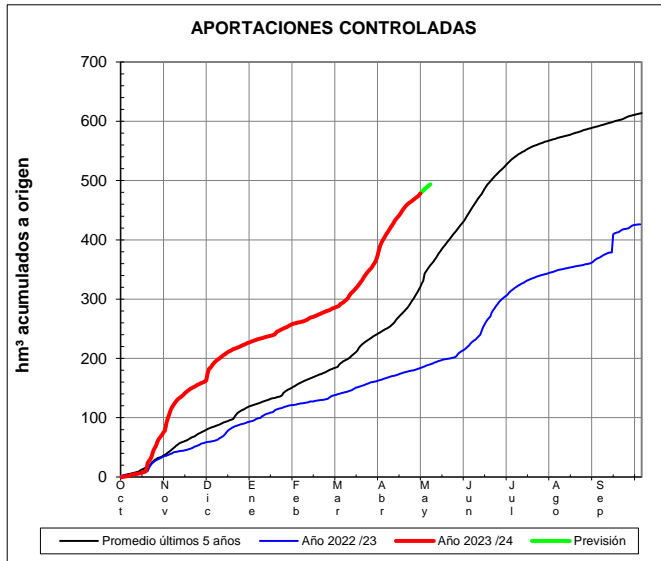
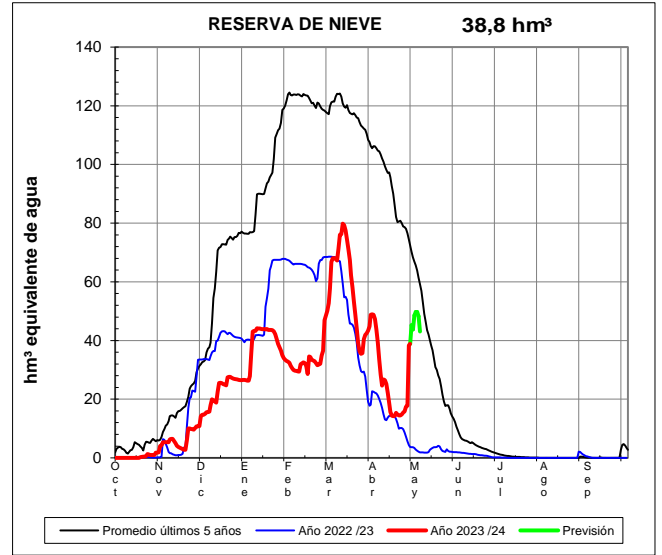
EVOLUCIÓN DE LA RESERVA DE NIEVE Y DE LAS APORTACIONES EN LAS SUBCUENCAS NIVALES DE LAS VERTIENTES CANTÁBRICA Y PIRENAICA DE LA DEMARCACIÓN HIDROGRÁFICA DEL EBRO

Fecha del informe: 28/04/2024

ÉSERA EN E. DE BARASONA



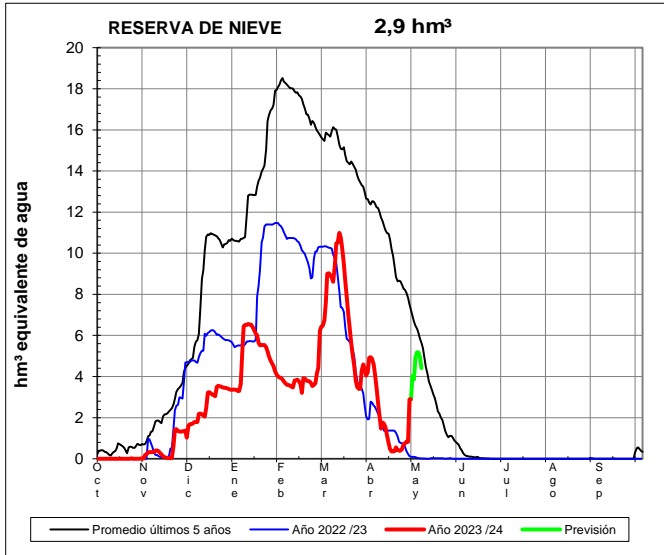
GARONA EN BOSSOST



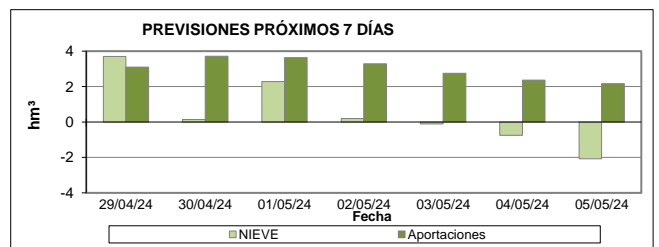
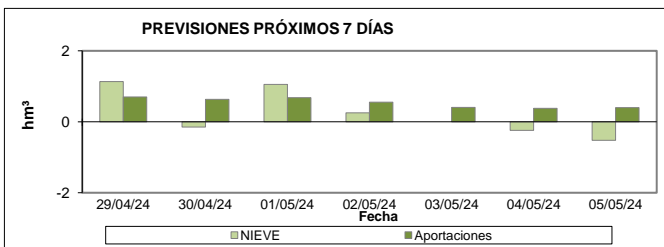
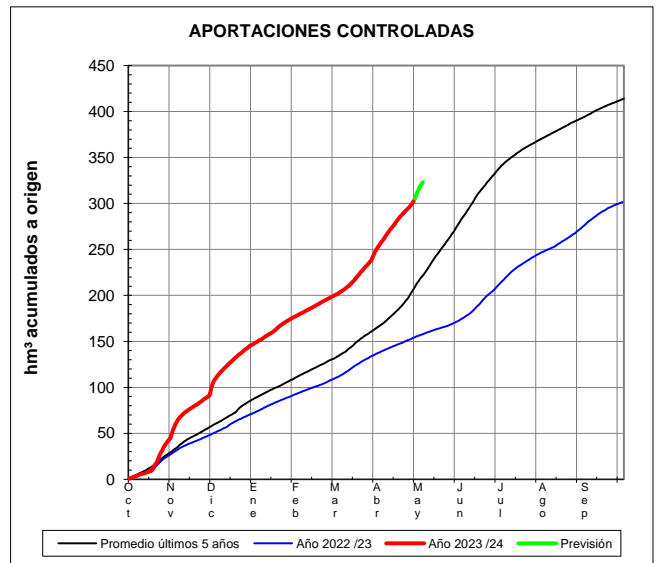
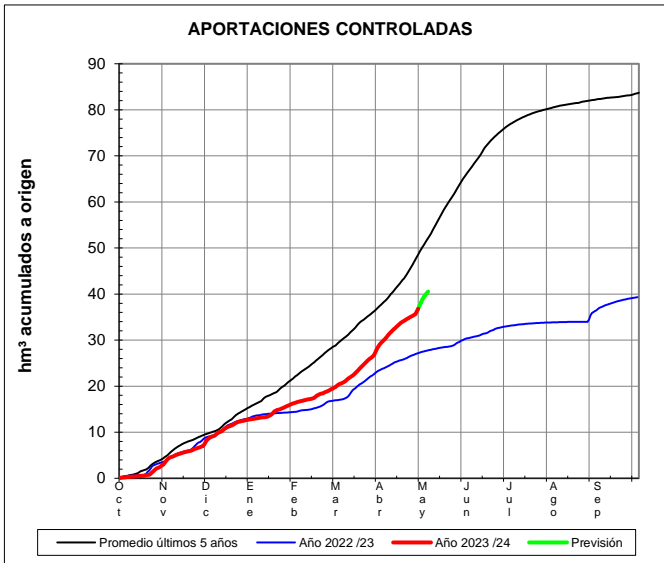
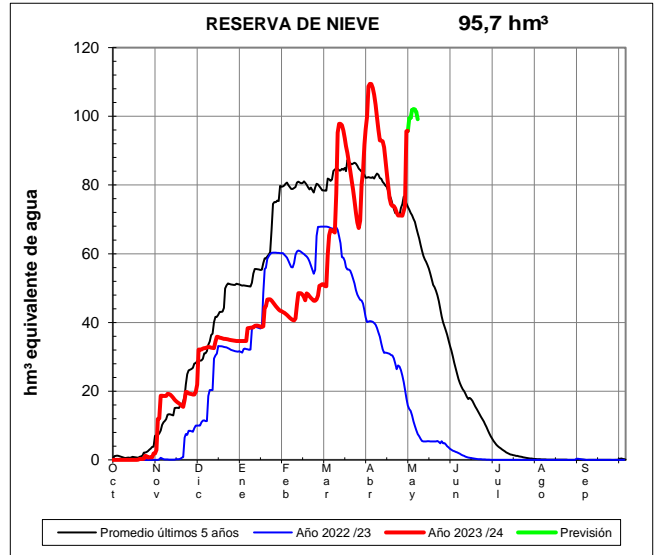
EVOLUCIÓN DE LA RESERVA DE NIEVE Y DE LAS APORTACIONES EN LAS SUBCUENCAS NIVALES DE LAS VERTIENTES CANTÁBRICA Y PIRENAICA DE LA DEMARCACIÓN HIDROGRÁFICA DEL EBRO

Fecha del informe: 28/04/2024

GARONA EN TORÁN



NOGUERA RIBAGORZANA EN PONT DE SUERT

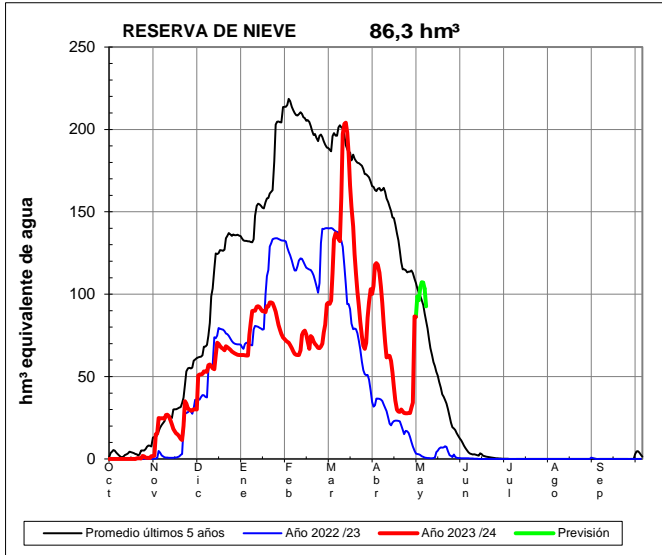




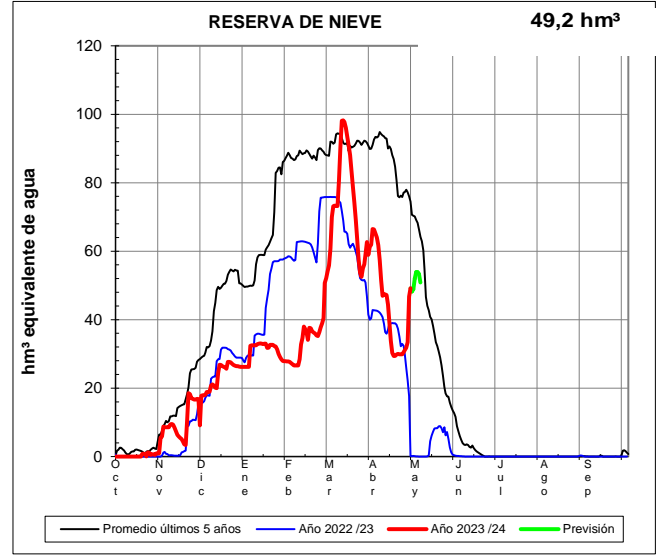
EVOLUCIÓN DE LA RESERVA DE NIEVE Y DE LAS APORTACIONES EN LAS SUBCUENCAS NIVALES DE LAS VERTIENTES CANTÁBRICA Y PIRENAICA DE LA DEMARCACIÓN HIDROGRÁFICA DEL EBRO

Fecha del informe: 28/04/2024

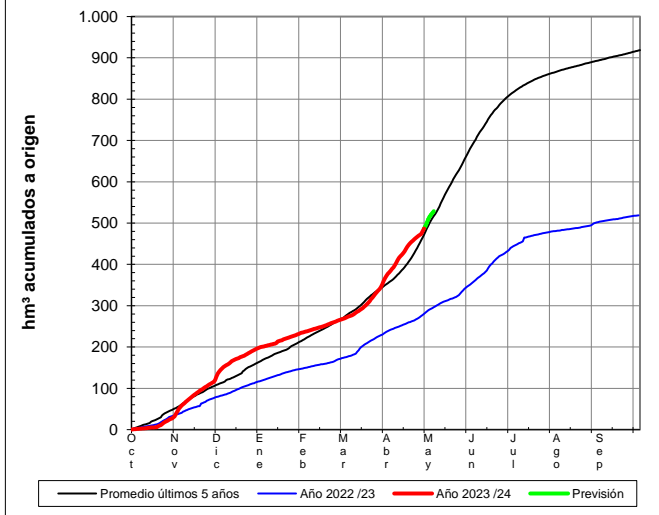
NOGUERA PALLARESA EN E. DE TALARN



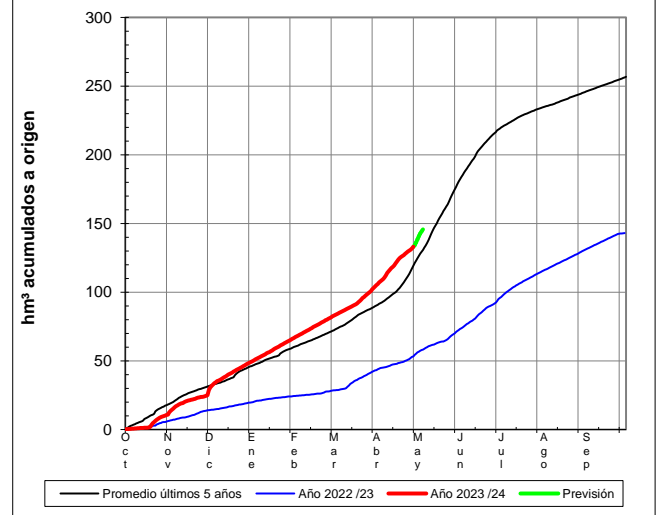
VALIRA EN SEO D'URGEL



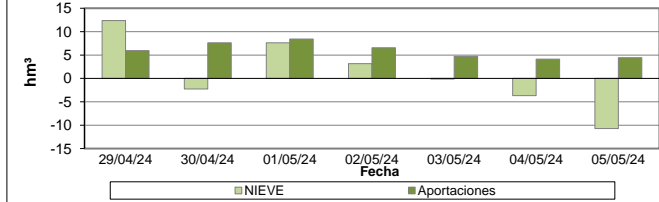
APORTACIONES CONTROLADAS



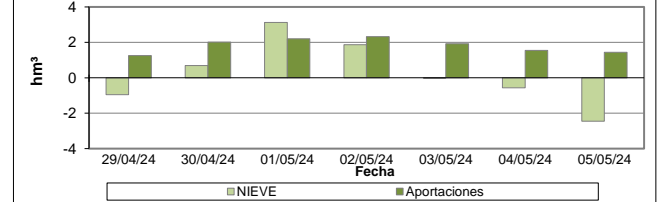
APORTACIONES CONTROLADAS



PREVISIONES PRÓXIMOS 7 DÍAS



PREVISIONES PRÓXIMOS 7 DÍAS



EVOLUCIÓN DE LA RESERVA DE NIEVE Y DE LAS APORTACIONES EN LAS SUBCUENCAS NIVALES DE LAS VERTIENTES CANTÁBRICA Y PIRENAICA DE LA DEMARCACIÓN HIDROGRÁFICA DEL EBRO

Fecha del informe: 28/04/2024

SEGRE EN SEO D'URGEL

